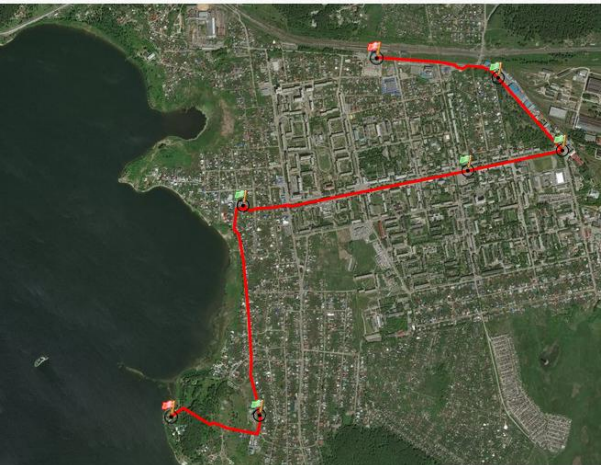


Паспорт туристских маршрутов (других маршрутов передвижения) для прохождения группами туристов с участием детей в рамках осуществления самостоятельного туризма и для прохождения организованными группами детей, находящихся в организациях отдыха и их оздоровления

### Экскурсионный маршрут «Чебаркульская крепость»

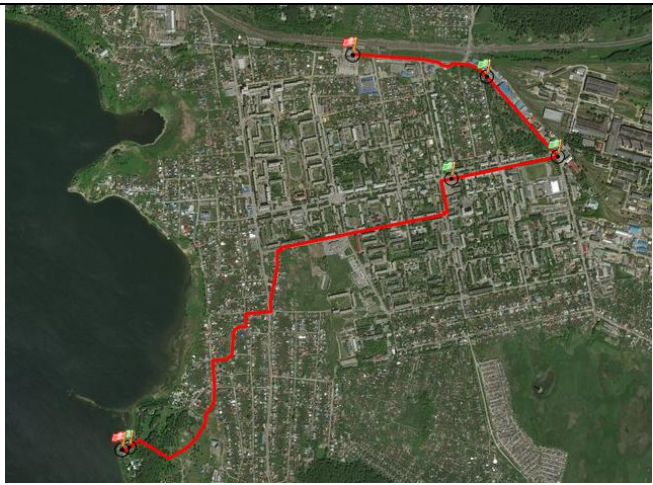
№ п/п	Этап	Описание
1.	Регион, район маршрута	Челябинская область, Чебаркульский городской округ
2.	Ключевые точки маршрута (в т.ч. мест его начала и окончания)	Вокзал, Промышленная зона (Чебаркульский молочный завод, ПАО «Уральская кузница»), Административный центр (пл. им В.И. Ленина, Выставочный зал «Колорит»), Храм преображения Господня, Мечеть «Аль-Амин», побережье озера Чебаркуль (историко-этнографический комплекс «Крепость при озере Чебаркуль»)
3.	Информация о районе, где проходит маршрут (природные, климатические особенности, инфраструктура)	<p>Чебаркульский городской округ расположен в 78 км к западу от г. Челябинска и в 15 км к востоку от г. Миасса, с которыми связан железнодорожной магистралью и автомобильной дорогой федерального значения Москва - Челябинск.</p> <p>Климат континентальный, с ярко выраженными временами года, преобладающее направление ветра северо-западное. Основными особенностями климата являются холодная и продолжительная зима с частыми метелями, сухое и жаркое лето. Средняя температура января <math>-16^{\circ}\text{C}</math> (минимальная <math>-47^{\circ}\text{C}</math>), средняя температура июля <math>+17^{\circ}\text{C}</math> (максимальная <math>+38^{\circ}\text{C}</math>), среднее годовое количество осадков 400-500 мм.</p> <p>Город расположен в предгорьях Южного Урала, на восточном склоне Ильменского хребта в уникальном по своим природным условиям районе. Особое значение для лечебных целей имеет растительный покров – елово-пихтовые и лиственнично-сосновые леса, повсеместно распространена береза. Все перечисленные породы деревьев обладают высокими ионизационными, ценными фитонцидными свойствами.</p> <p>Несмотря на все более активное использование человеком озер в рекреационных целях, озера остаются чистыми и прозрачными за счет уникальных природных свойств.</p>

4.	Картографические материалы и информация о путях движения между точками	 <p style="text-align: center;">Маршрут автобусный, пеший</p>
5.	Уровень сложности маршрута (категорирование)	Экскурсионный
6.	График движения по маршруту с указанием предполагаемых мест остановок, привалов и ночлегов	От Вокзала до площади им. В.И. Ленина – 8 мин, 1,9 км, время стоянки- 30 мин.; до Храма преображения Господня – 10 мин., 1,5 км., время стоянки – 20 мин., до Мечети «Аль-Амин» - 6 мин. 1,1 км, время стоянки – 10 мин.; до историко-этнографического комплекса «Крепость при озере Чебаркуль» - 5 мин., 0,7 км, время стоянки 1 час .(авто)
	Рекомендуемое время года для прохождения маршрута	Любое время года
8.	Рекомендуемый возраст	6 +
9.	Перечень объектов, требующих повышенных мер безопасности, рекомендации по их прохождению	-
10.	Возможности оказания медицинской помощи с указанием адресов ближайших медицинских учреждений	Городская больница Адрес: ул. Крылова, 83, Чебаркуль Телефон: 8 (35168) 2-28-00  <b>СКОРАЯ ПОМОЩЬ 103</b>
11.	Питание и питьевой режим на маршруте	Наличие питьевой воды, перекуса. По желанию экскурсантов возможна организация обеда
12.	Способы подъезда в начале маршрута и отъезда с его конечной	автотранспорт

	точки	
13.	Способы и пути аварийного выхода с маршрута, в т.ч. в случае чрезвычайной ситуации	автодороги
14.	Специальное снаряжение, необходимое для прохождения маршрута (при необходимости)	-
15.	Взаимодействие с территориальным органом МЧС на случай чрезвычайной ситуации	Единая дежурно - диспетчерская служба <b>8 (35168) 2-13-98; 5-53-13</b> Единый номер службы спасения - <b>112</b>

### Экскурсионный маршрут «Чебаркульский метеорит»

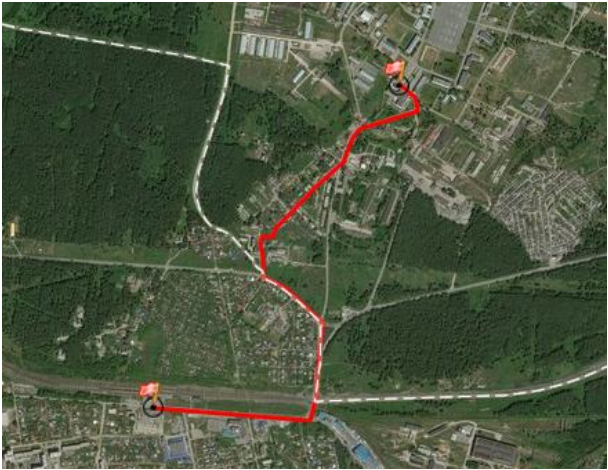
№ п/п	Этап	Описание
1.	Регион, район маршрута	Челябинская область, Чебаркульский городской округ
2.	Ключевые точки маршрута (в т.ч. мест его начала и окончания)	Вокзал, Административный центр (пл. им В.И. Ленина, Краеведческий музей), побережье озера Чебаркуль (памятная стела, посвященная падению метеорита, плавучий буй)
3.	Информация о районе, где проходит маршрут (природные, климатические особенности, инфраструктура)	<p>Чебаркульский городской округ расположен в 78 км к западу от г. Челябинска и в 15 км к востоку от г. Миасса, с которыми связан железнодорожной магистралью и автомобильной дорогой федерального значения Москва - Челябинск.</p> <p>Климат континентальный, с ярко выраженными временами года, преобладающее направление ветра северо-западное. Основными особенностями климата являются холодная и продолжительная зима с частыми метелями, сухое и жаркое лето. Средняя температура января <math>-16^{\circ}\text{C}</math> (минимальная <math>-47^{\circ}\text{C}</math>), средняя температура июля <math>+17^{\circ}\text{C}</math> (максимальная <math>+38^{\circ}\text{C}</math>), среднее годовое количество осадков 400-500 мм.</p> <p>Город расположен в предгорьях Южного Урала,</p>

		<p>на восточном склоне Ильменского хребта в уникальном по своим природным условиям районе. Особое значение для лечебных целей имеет растительный покров – елово-пихтовые и лиственнично-сосновые леса, повсеместно распространена береза. Все перечисленные породы деревьев обладают высокими ионизационными, ценными фитонцидными свойствами.</p> <p>Несмотря на все более активное использование человеком озер в рекреационных целях, озера остаются чистыми и прозрачными за счет уникальных природных свойств.</p>
4.	Картографические материалы и информация о путях движения между точками	 <p>Маршрут автобусный, пеший</p>
5.	Уровень сложности маршрута (категорирование)	Экскурсионный
6.	График движения по маршруту с указанием предполагаемых мест остановок, привалов и ночлегов	От Вокзала до площади им. В.И. Ленина (Краеведческий музей) – 8 мин, 1,9 км, время стоянки- 40 мин.; до памятной стелы, посвященной падению метеорита - 15 мин., 3 км, время стоянки 1 час. (автотранспорт)
	Рекомендуемое время года для прохождения маршрута	Лето, ранняя осень, поздняя весна
8.	Рекомендуемый возраст	6 +
9.	Перечень объектов, требующих повышенных мер безопасности, рекомендации по их прохождению	-

10.	Возможности оказания медицинской помощи с указанием адресов ближайших медицинских учреждений	Городская больница Адрес: ул. Крылова, 83, Чебаркуль Телефон: 8 (35168) 2-28-00  <b>СКОРАЯ ПОМОЩЬ 103</b>
11.	Питание и питьевой режим на маршруте	Наличие питьевой воды, перекуса. По желанию экскурсантов возможна организация обеда
12.	Способы подъезда в начале маршрута и отъезда с его конечной точки	автотранспорт
13.	Способы и пути аварийного выхода с маршрута, в т.ч. в случае чрезвычайной ситуации	автодороги
14.	Специальное снаряжение, необходимое для прохождения маршрута (при необходимости)	-
15.	Взаимодействие с территориальным органом МЧС на случай чрезвычайной ситуации	Единая дежурно - диспетчерская служба <b>8 (35168) 2-13-98; 5-53-13</b> Единый номер службы спасения - <b>112</b>

### Экскурсия «Служу Отечеству!»

№ п/п	Этап	Описание
1.	Регион, район маршрута	Челябинская область, Чебаркульский городской округ
2.	Ключевые точки маршрута (в т.ч. мест его начала и окончания)	Музей боевой славы танковой дивизии, просмотр боевой техники, посещение казарм и учебно-тренировочного комплекса
3.	Информация о районе, где проходит маршрут (природные, климатические)	Чебаркульский городской округ расположен в 78 км к западу от г. Челябинска и в 15 км к востоку от г. Миасса, с которыми связан железнодорожной магистралью и автомобильной дорогой

	<p>особенности, инфраструктура)</p>	<p>федерального значения Москва - Челябинск.</p> <p>Климат континентальный, с ярко выраженными временами года, преобладающее направление ветра северо-западное. Основными особенностями климата являются холодная и продолжительная зима с частыми метелями, сухое и жаркое лето. Средняя температура января <math>-16^{\circ}\text{C}</math> (минимальная <math>-47^{\circ}\text{C}</math>), средняя температура июля <math>+17^{\circ}\text{C}</math> (максимальная <math>+38^{\circ}\text{C}</math>), среднее годовое количество осадков 400-500 мм.</p> <p>Город расположен в предгорьях Южного Урала, на восточном склоне Ильменского хребта в уникальном по своим природным условиям районе. Особое значение для лечебных целей имеет растительный покров – елово-пихтовые и лиственнично-сосновые леса, повсеместно распространена береза. Все перечисленные породы деревьев обладают высокими ионизационными, ценными фитонцидными свойствами.</p> <p>Несмотря на все более активное использование человеком озер в рекреационных целях, озера остаются чистыми и прозрачными за счет уникальных природных свойств.</p>
<p>4.</p>	<p>Картографические материалы и информация о путях движения между точками</p>	 <p>Маршрут автобусный, пеший</p>
<p>5.</p>	<p>Уровень сложности маршрута (категорирование)</p>	<p>Экскурсионный</p>
<p>6.</p>	<p>График движения по маршруту с указанием предполагаемых мест</p>	<p>от Вокзала до Чебаркульского гарнизона – 6 мин, 2,5 км, время стоянки- 120 мин. (автотранспорт)</p>

	остановок, привалов и ночлегов	
	Рекомендуемое время года для прохождения маршрута	Любое время года
8.	Рекомендуемый возраст	10 +
9.	Перечень объектов, требующих повышенных мер безопасности, рекомендации по их прохождению	-
10.	Возможности оказания медицинской помощи с указанием адресов ближайших медицинских учреждений	Городская больница Адрес: ул. Крылова, 83, Чебаркуль Телефон: 8 (35168) 2-28-00  <b>СКОРАЯ ПОМОЩЬ 103</b>
11.	Питание и питьевой режим на маршруте	Обед в солдатской столовой
12.	Способы подъезда в начале маршрута и отъезда с его конечной точки	автотранспорт
13.	Способы и пути аварийного выхода с маршрута, в т.ч. в случае чрезвычайной ситуации	автодороги
14.	Специальное снаряжение, необходимое для прохождения маршрута (при необходимости)	-
15.	Взаимодействие с территориальным органом МЧС на случай чрезвычайной ситуации	Единая дежурно - диспетчерская служба <b>8 (35168) 2-13-98; 5-53-13</b> Единый номер службы спасения - <b>112</b>