

ООО «ЭнергоСтройПроект»

Челябинская область, г. Чебаркуль,
ул. Ленина, д. 39А, телефон: 89507289433

ЧЕЛЯБИНСКАЯ ОБЛАСТЬ

г. ЧЕБАРКУЛЬ

Заказчик:

**Мухачев Михаил Александрович
Муругин Вадим Валерьевич**

**Корректировка проекта межевания территории в районе
водозабора и фанерно-плитного комбината в г. Чебаркуль,
Челябинской области**

57.57.18 – ПМТ

Пояснительная записка

Директор

Пайков А.Ю.

Гл. инженер проекта

Фахритдинова Г.М.

г. Чебаркуль

2018 г

СОСТАВ КОРРЕКТИРОВКИ ПРОЕКТА:

№ п/п	Наименование раздела	Стр.
	Текстовая часть	
1	Введение	3
2	Каталог координат поворотных точек красных линий	3-17
	Графическая часть	18
	План красных линий М 1:1000	Лист 1-2
	Разбивочный чертеж красных линий М 1:1000	Лист 3-4
	План границ формируемых земельных участков М 1:1000	Лист 5-6
	Приложения	19
	Копия постановления администрации Чебаркульского городского округа от 12.11.2018 г. № 740 «О разрешении на корректировку проекта межевания в районе водозабора и фанерно-плитного комбината в городе Чебаркуль Челябинской области»; Копия постановления администрации Чебаркульского городского округа от 23.11.2018 г. № 790 «О разрешении на корректировку проекта межевания в районе водозабора и фанерно-плитного комбината в городе Чебаркуль Челябинской области»	

1. Введение

Корректировка проекта межевания выполнена на основании постановлений администрации Чебаркульского городского округа № 740 от 12.11.2018 г., № 790 от 23.11.2018 г.

Коорректировка проекта межевания предусматривается в районе водозабора и фанерно – плитного комбината в городе Чебаркуль в отношении земельных участков, расположенных по адресам:

- г. Чебаркуль, ул. 1 Мая, от участка №31 до участка №39;
- г. Чебаркуль, ул. Попова, 4.

2. Каталог координат поворотных точек границ формируемых земельных участков и красных линий

Каталог координат поворотных точек границ формируемых земельных участков и красных линий представлен в виде частей участков запроектированных до корректировки и после неё.

Земельный участок территории общего пользования в границах территории ограниченной улицами 1 Мая, Советская, Северная, Октябрьская, Попова, Кошевого, Заря, Красноармейская, пер. Торговый, Лесная. Категория земель земельного участка расположенного в границах проекта межевания территории - земли населенных пунктов:

Часть участка 74:38:000000:3У1 (до корректировки)

Номер точки	Координаты		Форма	От т. - до т.	Длина, м
	Х	У			
1	2	3	4	5	6
179	586369,47	2255969,77	Прямая линия	179-180	151,84
180	586366,28	2256121,58	Прямая линия	180 - 181	29,21
500	586366,44	2255819,39	Прямая линия	500-501	14,40
501	586366,11	2255833,79	Прямая линия	501-502	13,65
502	586366,36	2255847,44	Прямая линия	502-503	13,54
503	586366,00	2255860,38	Прямая линия	503-504	12,91
504	586365,83	2255873,89	Прямая линия	504-505	12,91
505	586365,67	2255886,85	Прямая линия	506-506	17,13
506	586365,91	2255903,98	Прямая линия	506-507	14,63
507	586365,98	2255918,61	Прямая линия	507-508	15,40
508	586365,25	2255933,99	Прямая линия	508-509	11,26
510	586353,41	2255936,44	Прямая линия	510-511	2,48
511	586350,93	2255936,44	Прямая линия	511-512	26,27
512	586350,77	2255910,17	Прямая линия	512-513	22,19
513	586351,20	2255887,98	Прямая линия	513-514	23,85
514	586350,41	2255864,14	Прямая линия	514-515	32,11
515	586349,97	2255832,03	Прямая линия	515-516	22,23
516	586331,14	2255820,21	Прямая линия	516-517	3,53
517	586330,65	2255823,71	Прямая линия	517-518	33,62

518	586297,86	2255816,27	Прямая линия	518-519	2,97
548	586299,78	2256045,24	Прямая линия	548-549	21,42
549	586319,42	2256036,69	Прямая линия	549-550	34,24
550	586350,80	2256022,98	Прямая линия	550-551	4,67
551	586350,79	2256018,31	Прямая линия	551-552	1,59
552	586352,28	2256017,75	Прямая линия	552-553	31,21
553	586353,43	2255986,56	Прямая линия	553-554	19,46
554	586354,09	2255967,11	Прямая линия	554-555	30,67
557	586365,08	2255959,04	Прямая линия	557-558	16,03
138	586438,21	2256311,82	Прямая линия	138-139	23,21
139	586461,22	2256308,79	Прямая линия	139-140	34,98
140	586495,34	2256301,09	Прямая линия	140-141	10,33
142	586513,96	2256311,41	Прямая линия	142-143	31,82
143	586483,56	2256320,80	Прямая линия	143-144	31,95
144	586452,46	2256328,13	Прямая линия	144-145	19,64
145	586433,09	2256331,39	Прямая линия	145-146	10,39
187	586508,00	2256293,58	Прямая линия	187-188	21,18
188	586525,07	2256281,04	Прямая линия	188-189	9,54
189	586533,92	2256277,49	Прямая линия	189-190	41,50
190	586556,35	2256242,57	Прямая линия	190-191	5,00

Часть участка 74:38:0000000:3У1 (после корректировки)

Номер точки	Координаты		Форма	От т. - до т.	Длина, м
	X	Y			
1	2	3	4	5	6
179	586369,47	2255969,77	Прямая линия	179-180	151,84
180	586366,28	2256121,58	Прямая линия	180 - 181	29,21
500	586366,44	2255819,39	Прямая линия	500-501	14,40
501	586366,11	2255833,79	Прямая линия	501-502	13,65
502	586366,36	2255847,44	Прямая линия	502-503	13,54
503	586366,00	2255860,38	Прямая линия	503-504	12,91
504	586365,83	2255873,89	Прямая линия	504-505	12,91
505	586365,67	2255886,85	Прямая линия	506-506	17,13
506	586365,91	2255903,98	Прямая линия	506-507	14,63
507	586365,98	2255918,61	Прямая линия	507-508	15,40
508	586365,25	2255933,99	Прямая линия	508-509	11,26
509	586354,44	2255936,39	Прямая линия	509-510	7,33
510	586354,37	2255929,06	Прямая линия	510-511	5,87
511	586354,25	2255923,19	Прямая линия	511-512	12,36
512	5863354,07	2255910,83	Прямая линия	512-513	19,49
513	586354,22	2255891,34	Прямая линия	513-514	41,87
514	586354,62	2255849,47	Прямая линия	514-515	13,30
515	586354,87	225536,17	Прямая линия	515-516	3,00
516	586353,44	2255833,53	Прямая линия	516-517	14,37
517	586441,25	2255825,92	Прямая	517-518	1,45

			линия		
518	586340,14	2255824,99	Прямая линия	518-519	1,77
519	586340,68	2255823,30	Прямая линия	519-520	2,54
520	586338,36	2255822,27	Прямая линия	520-521	7,51
521	586331,14	2255820,21	Прямая линия	521-522	3,53
522	586330,65	2255823,71	Прямая линия	522-523	33,62
523	586297,86	2255816,27	Прямая линия	523-523	2,97
553	586299,78	2256045,24	Прямая линия	553-554	21,42
554	586319,42	2256036,69	Прямая линия	554-555	34,24
555	586350,80	2256022,98	Прямая линия	555-556	4,67
556	586350,79	2256018,31	Прямая линия	556-557	1,59
558	586352,28	2256017,75	Прямая линия	558-559	19,46
559	586353,03	2256013,69	Прямая линия	559-560	0,00
560	586354,37	2255967,83	Прямая линия	560-561	16,51
563	586365,08	2255959,04	Прямая линия	557-558	16,03
138	586438,21	2256311,82	Прямая линия	138-139	23,21
139	586461,22	2256308,79	Прямая линия	139-140	34,98
140	586495,61	2256301,79	Прямая линия	140-141	8,92
142	586513,96	2256311,41	Прямая линия	142-143	31,82
143	586483,56	2256320,80	Прямая линия	143-144	31,95
144	586452,46	2256328,13	Прямая	144-145	19,64

			линия		
145	586433,09	2256331,39	Прямая линия	145-146	10,39
187	586517,02	2256288,57	Прямая линия	187-188	11,39
188	586525,85	2256281,37	Прямая линия	188-189	8,95
189	586533,92	2256277,49	Прямая линия	189-190	41,50
190	586556,35	2256242,57	Прямая линия	190-191	5,00

Площадь территории общего пользования в границах разработки проекта после корректировки составляет 150458 га.

В связи с отсутствием проекта планировки территории в границах рассматриваемого элемента планировочной структуры - квартала проектом межевания территории было предусмотрено установление красных линий.

Контур №17 (в кадастровых кварталах 74:38:0117010) до коорректировки

Номер точки	Координаты		Форма	От т. - до т.	Длина, м
	Х	У			
1	2	3	4	5	6
1	586351,20	2255887,98	прямая линия	1 - 2	22,19
2	586350,77	2255910,17	прямая линия	2 - 3	26,27
3	586350,93	2255936,44	прямая линия	3 - 4	2,48
4	586353,41	2255936,44	прямая линия	4 - 5	0,85
5	586354,26	2255936,44	прямая линия	5 - 6	30,67
6	586354,09	2255967,11	прямая линия	6 - 7	19,46
7	586353,43	255986,56	прямая линия	7 - 8	31,21
8	586352,28	2256017,75	прямая линия	8 - 9	1,59
9	586350,79	2256018,31	прямая линия	9 - 10	4,67
10	586350,80	2256022,98	прямая линия	10-11	34,24

11	586319,42	2256036,69	прямая линия	11-12	21,42
12	586299,78	2256045,24	прямая линия	12-13	10,06
13	586294,27	2256036,82	прямая линия	13-14	9,92
14	586288,84	2256028,52	прямая линия	14-15	3,22
15	586291,62	2256026,90	прямая линия	15-16	2,99
16	586290,20	2256024,27	прямая линия	16-17	3,59
17	586287,03	2256025,96	прямая линия	17-18	23,00
18	586274,60	2256006,61	прямая линия	18-19	10,59
19	586268,93	2255997,67	прямая линия	19-20	4,45
20	586269,14	2255993,22	прямая линия	20-21	3,98
21	586265,19	2255992,70	прямая линия	21-22	2,54
22	586264,66	2255990,22	прямая линия	22-23	1,80
23	586264,92	2255988,44	прямая линия	23-24	12,12
24	586267,20	2255976,54	прямая линия	24-25	0,69
25	586266,52	2255976,44	прямая линия	25-26	5,61
26	586267,16	2255970,87	прямая линия	26-27	4,16
27	586263,02	2255970,47	прямая линия	27-28	7,03
28	586263,97	2255963,50	прямая линия	28-29	26,01
29	586265,57	2255937,54	прямая линия	29-30	7,19
30	586265,74	2255930,35	прямая линия	30-31	16,02
31	586268,34	2255914,54	прямая линия	31-32	36,62
32	586274,82	2255878,50	прямая линия	32-33	12,46
33	586277,91	2255866,43	прямая	33-34	0,25

			линия		
34	586278,15	2255866,50	прямая линия	34-35	10,07
35	586280,39	2255856,68	прямая линия	35-36	0,41
36	586279,99	2255856,57	прямая линия	36-37	5,08
37	586281,48	2255851,71	прямая линия	37-38	29,92
38	586287,39	2255822,38	прямая линия	38-39	4,67
39	586290,00	2255818,51	прямая линия	39-40	2,53
40	586292,19	2255817,25	прямая линия	40-41	2,83
41	586294,90	2255816,45	прямая линия	41-42	2,97
42	586297,86	2255816,27	прямая линия	42-43	33,62
43	586330,65	2255823,71	прямая линия	43-44	3,53
44	586331,14	2255820,21	прямая линия	44-45	22,23
45	586349,97	2255832,03	прямая линия	45-46	32,11
46	586350,41	2255864,14	прямая линия	46-1	23,85

Контур №17 (в кадастровых кварталах 74:38:0117010) после корректировки

Номер точки	Координаты		Форма	От т. - до т.	Длина, м
	Х	У			
1	2	3	4	5	6
1	586354,22	2255891,34	прямая линия	1 - 2	19,49
2	586354,07	2255910,83	прямая линия	2 - 3	12,36
3	586354,25	2255923,19	прямая линия	3 - 4	5,87
4	586354,37	2255929,06	прямая линия	4 - 5	7,50
5	586354,51	2255936,56	прямая линия	5 - 6	14,76
6	586354,54	2255951,32	прямая линия	6 - 7	15,91

7	586354,34	2255967,23	прямая линия	7 - 8	19,47
8	586353,67	2255986,69	прямая линия	8 - 9	27,01
9	586353,03	2256013,69	прямая линия	9 - 10	4,22
10	586352,53	2256017,88	прямая линия	10-11	1,79
11	586350,79	2256018,31	прямая линия	11-12	4,67
12	586350,80	2256022,98	прямая линия	12-13	34,24
13	586319,42	2256036,69	прямая линия	13-14	21,42
14	586299,78	2256045,24	прямая линия	14-15	10,06
15	586294,27	2256036,82	прямая линия	15-16	9,92
16	586288,84	2256028,52	прямая линия	16-17	3,22
17	586291,62	2256026,90	прямая линия	17-18	2,99
18	586290,20	2256024,27	прямая линия	18-19	3,59
19	586287,03	2256025,96	прямая линия	19-20	23,00
20	586274,60	2256006,61	прямая линия	20-21	10,59
21	586268,93	2255997,67	прямая линия	21-22	4,45
22	586269,14	2255993,22	прямая линия	22-23	3,98
23	586265,19	2255992,70	прямая линия	23-24	2,54
24	586264,66	2255990,22	прямая линия	24-25	1,80
25	586264,92	2255988,44	прямая линия	25-26	12,12
26	586267,20	2255976,54	прямая линия	26-27	0,69
27	586266,52	2255976,44	прямая линия	27-28	5,61
28	586267,16	2255970,87	прямая линия	28-29	4,16
29	586263,02	2255970,47	прямая	29-30	7,03

			линия		
30	586263,97	2255963,50	прямая линия	30-31	26,01
31	586265,57	2255937,54	прямая линия	31-32	7,19
32	586265,74	2255930,35	прямая линия	32-33	16,02
33	586268,34	2255914,54	прямая линия	33-34	36,62
34	586274,82	2255878,50	прямая линия	34-35	12,46
35	586277,91	2255866,43	прямая линия	35-36	0,25
36	586278,15	2255866,50	прямая линия	36-37	10,07
37	586280,39	2255856,68	прямая линия	37-38	0,41
38	586279,99	2255856,57	прямая линия	38-39	5,08
39	586281,48	2255851,71	прямая линия	39-40	29,92
40	586287,39	2255822,38	прямая линия	40-41	4,67
41	586290,00	2255818,51	прямая линия	41-42	2,53
42	586292,19	2255817,25	прямая линия	42-43	2,83
43	586294,90	2255816,45	прямая линия	43-44	2,97
44	586297,86	2255816,27	прямая линия	44-45	33,62
45	586330,65	2255823,71	прямая линия	45-46	3,53
46	586331,14	2255820,21	прямая линия	46-47	7,35
47	586338,18	2255822,31	прямая линия	47-48	2,69
48	586340,68	2255823,30	прямая линия	48-49	1,77
49	586340,14	2255824,99	прямая линия	49-50	1,45
50	586341,25	2255825,92	прямая линия	50-51	14,37
51	586353,44	2255833,53	прямая линия	51-52	2,94

52	586354,74	2255836,17	прямая линия	52-53	2,82
53	586354,61	2255838,99	прямая линия	53-54	10,48
54	586354,62	2255849,47	прямая линия	54-55	14,87
55	586354,24	2255864,34	прямая линия	55-1	27,00

Контур №19 (в кадастровом квартале 74:38:0118003) до коорректировки

Номер точки	Координаты		Форма	От т. - до т.	Длина, м
	Х	У			
1	2	3	4	5	6
1	586387,73	256318,50	прямая линия	1 - 2	57,32
2	586391,78	2256261,32	прямая линия	2 - 3	81,11
3	586398,00	2256180,45	прямая линия	3 - 4	8,44
4	586405,82	2256183,62	прямая линия	4 - 5	7,84
5	586413,02	2256186,72	прямая линия	5 - 6	7,34
6	586419,44	2256190,28	прямая линия	6 - 7	9,14
7	586427,49	2256194,61	прямая линия	7 - 8	10,57
8	586436,16	2256200,65	прямая линия	8 - 9	10,57
9	586444,83	2256206,69	прямая линия	9 - 10	32,82
10	586444,68	2256239,51	прямая линия	10-11	9,19
11	586453,87	2256239,77	прямая линия	11-12	6,69
12	586453,72	2256233,08	прямая линия	12-13	1,54
13	586452,18	2256233,12	прямая линия	13-14	7,34
14	586452,11	2256225,78	прямая линия	14-15	3,68
15	586452,05	2256222,10	прямая линия	15-16	4,13
16	586451,72	2256217,98	прямая линия	16-17	1,09

17	586450,63	2256217,96	прямая линия	17-18	8,20
18	586450,54	2256209,76	прямая линия	18-19	11,16
19	586461,69	2256209,25	прямая линия	19-20	0,86
20	586461,79	2256210,10	прямая линия	20-21	21,10
21	586482,82	2256208,42	прямая линия	21-22	0,81
22	586483,63	2256208,35	прямая линия	22-23	31,98
23	586515,58	2256209,75	прямая линия	23-24	7,91
24	586523,48	2256209,39	прямая линия	24-25	21,37
25	586543,16	2256217,71	прямая линия	25-26	11,94
26	586553,94	2256222,84	прямая линия	26-27	11,86
27	586556,62	2256234,39	прямая линия	27-28	0,54
28	586556,81	2256234,90	прямая линия	28-29	2,69
29	586556,64	2256237,58	прямая линия	29-30	5,00
30	586556,35	2256242,57	прямая линия	30-31	41,50
31	586533,92	2256277,49	прямая линия	31-32	9,54
32	586525,07	2256281,04	прямая линия	32-33	21,18
33	586508,00	2256293,58	прямая линия	33-34	4,40
34	586504,37	2256296,07	прямая линия	34-35	10,33
35	586495,34	2256301,09	прямая линия	35-36	34,98
36	586461,22	2256308,79	прямая линия	36-37	23,21
37	586438,21	2256311,82	прямая линия	37-38	19,56
38	586418,81	2256314,30	прямая линия	38-39	9,82
39	586409,08	2256315,62	прямая	39-40	2,56

			линия		
40	586408,71	2256313,09	прямая линия	40-41	2,54
41	586406,28	2256313,82	прямая линия	41-42	3,35
42	586402,93	2256313,84	прямая линия	42-43	1,72
43	586402,92	2256312,12	прямая линия	43-44	7,15
44	586395,78	2256312,44	прямая линия	44-45	5,00
45	586395,91	2256317,44	прямая линия	45-1	8,25

**Контур №19 (в кадастровых кварталах 74:38:0118003) после
кооректировки**

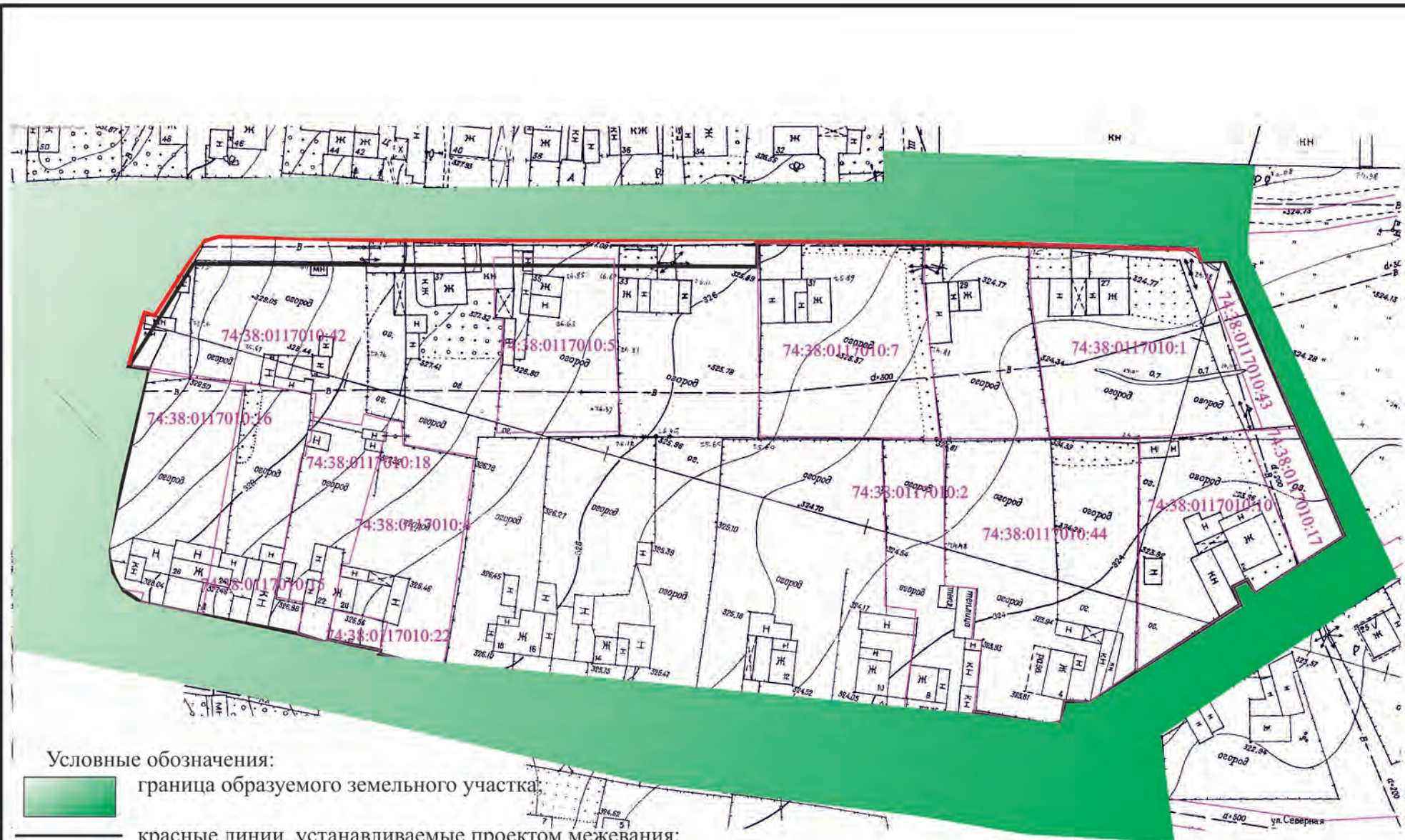
Номер точки	Координаты		Форма	От т. - до т.	Длина, м
	Х	У			
1	2	3	4	5	6
1	586387,73	256318,50	прямая линия	1 - 2	57,32
2	586391,78	2256261,32	прямая линия	2 - 3	81,11
3	586398,00	2256180,45	прямая линия	3 - 4	8,44
4	586405,82	2256183,62	прямая линия	4 - 5	7,84
5	586413,02	2256186,72	прямая линия	5 - 6	7,34
6	586419,44	2256190,28	прямая линия	6 - 7	9,14
7	586427,49	2256194,61	прямая линия	7 - 8	10,57
8	586436,16	2256200,65	прямая линия	8 - 9	10,57
9	586444,83	2256206,69	прямая линия	9 - 10	32,82
10	586444,68	2256239,51	прямая линия	10-11	9,19
11	586453,87	2256239,77	прямая линия	11-12	6,69
12	586453,72	2256233,08	прямая линия	12-13	1,54
13	586452,18	2256233,12	прямая	13-14	7,34

			линия		
14	586452,11	2256225,78	прямая линия	14-15	3,68
15	586452,05	2256222,10	прямая линия	15-16	4,13
16	586451,72	2256217,98	прямая линия	16-17	1,09
17	586450,63	2256217,96	прямая линия	17-18	8,20
18	586450,54	2256209,76	прямая линия	18-19	11,16
19	586461,69	2256209,25	прямая линия	19-20	0,86
20	586461,79	2256210,10	прямая линия	20-21	21,10
21	586482,82	2256208,42	прямая линия	21-22	0,81
22	586483,63	2256208,35	прямая линия	22-23	31,98
23	586515,58	2256209,75	прямая линия	23-24	7,91
24	586523,48	2256209,39	прямая линия	24-25	21,37
25	586543,16	2256217,71	прямая линия	25-26	11,94
26	586553,94	2256222,84	прямая линия	26-27	11,86
27	586556,62	2256234,39	прямая линия	27-28	0,54
28	586556,81	2256234,90	прямая линия	28-29	2,69
29	586556,64	2256237,58	прямая линия	29-30	5,00
30	586556,35	2256242,57	прямая линия	30-31	41,50
31	586533,92	2256277,49	прямая линия	31-32	9,54
32	586526,15	2256281,19	прямая линия	32-33	11,74
33	586517,02	2256288,57	прямая линия	33-34	16,28
34	586503,53	2256297,68	прямая линия	34-35	8,92
35	586495,61	2256301,79	прямая линия	35-36	35,10

36	586461,22	2256308,79	прямая линия	36-37	23,21
37	586438,21	2256311,82	прямая линия	37-38	19,56
38	586418,81	2256314,30	прямая линия	38-39	9,82
39	586409,08	2256315,62	прямая линия	39-40	2,56
40	586408,71	2256313,09	прямая линия	40-41	2,54
41	586406,28	2256313,82	прямая линия	41-42	3,35
42	586402,93	2256313,84	прямая линия	42-43	1,72
43	586402,92	2256312,12	прямая линия	43-44	7,15
44	586395,78	2256312,44	прямая линия	44-45	5,00
45	586395,91	2256317,44	прямая линия	45-1	8,25

Корректировка проекта межевания в части переноса красной линии земельного участка, расположенного по адресу: г. Чебаркуль, ул. Попова, 4, выполнена по картографическому материалу в соответствии с п. 10, с. 22, Федерального закона 218-ФЗ, а именно: при уточнении границ земельного участка их местоположение определяется исходя из сведений, содержащихся в документе, подтверждающем право на земельный участок, или при отсутствии такого документа исходя из сведений, содержащихся в документах, определяющих местоположение границ земельного участка при его образовании.

ГРАФИЧЕСКАЯ ЧАСТЬ



Условные обозначения:



— граница образуемого земельного участка;

— красные линии, устанавливаемые проектом межевания;

— корректируемые красные линии;

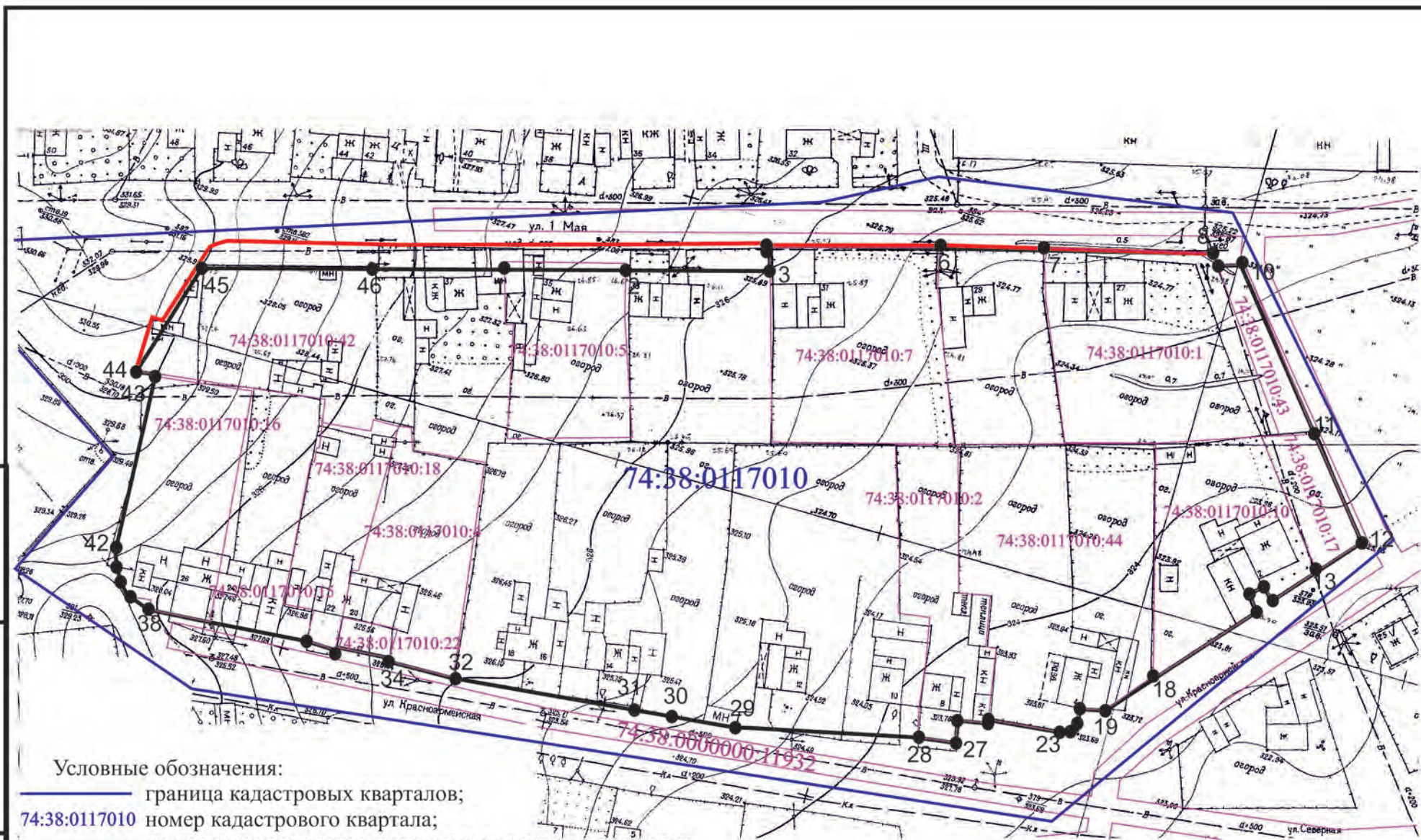
— граница участков по сведениям ЕГРН;

74:38:0117010:7 кадастровый номер по сведениям ЕГРН;

Взм. инв. №
Подпись и дата
Инв. № подл.

Изм.	Лист	№ докум.	Подпись	Дата

57.57.18-ПМТ



Условные обозначения:

- граница кадастровых кварталов;
- 74:38:0117010 номер кадастрового квартала;
- красные линии, устанавливаемые проектом межевания;
- корректируемые красные линии;
- граница участков по сведениям ЕГРН;
- 74:38:0117010:7 кадастровый номер по сведениям ЕГРН;
- поворотные точки устанавливаемых красных линий

1

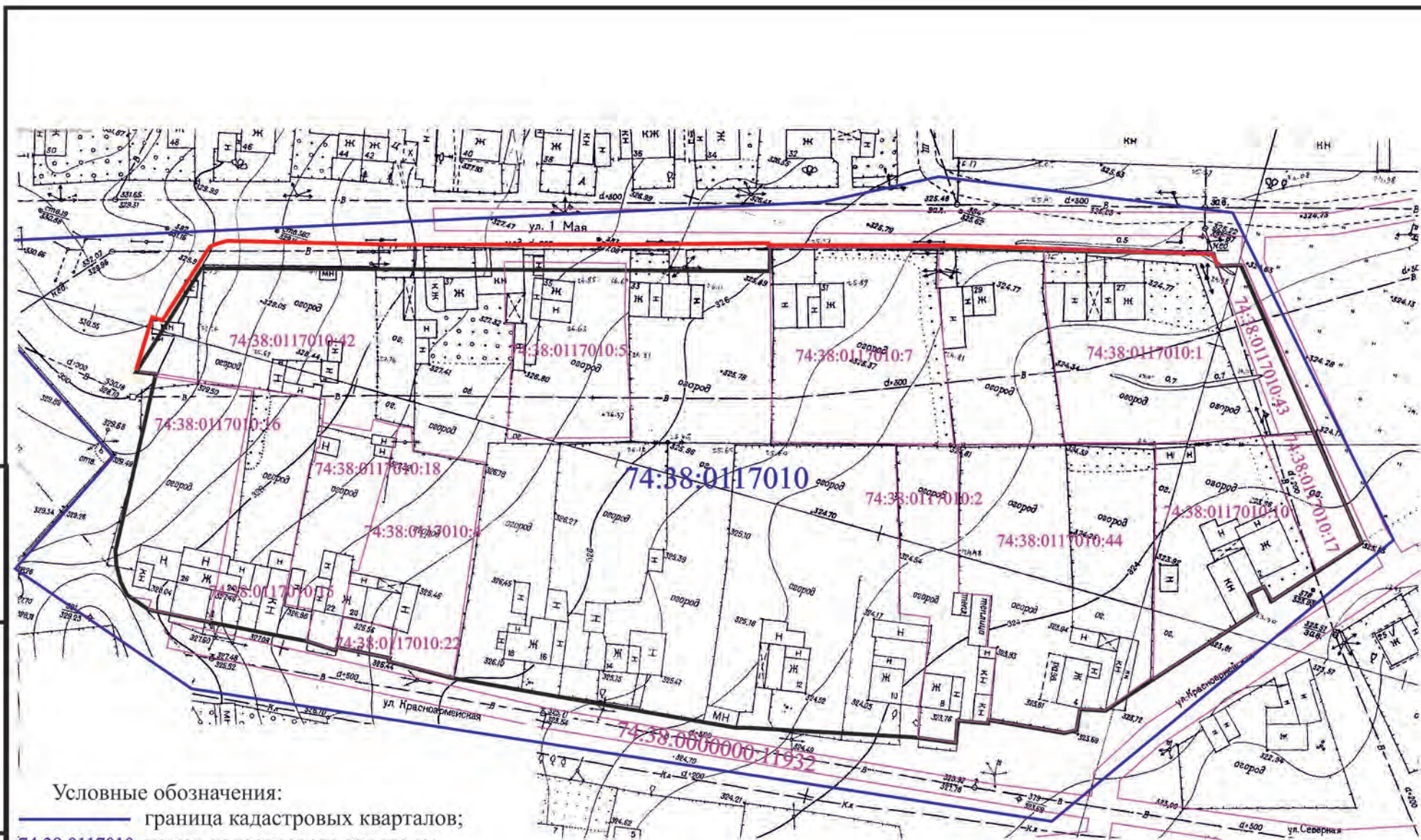
Изм.	Лист	№ докум.	Подпись	Дата

57.57.18-ПМТ

Взм. инв. №

Подпись и дата

Инв. № подл.



Условные обозначения:

- граница кадастровых кварталов;
- 74:38:0117010 номер кадастрового квартала;
- красные линии, устанавливаемые проектом межевания;
- корректируемые красные линии;
- граница участков по сведениям ЕГРН;
- 74:38:0117010:7 кадастровый номер по сведениям ЕГРН

Взм. инв. №

Подпись и дата

Инв. № подл.

Изм.	Лист	№ докум.	Подпись	Дата

57.57.18-ПМТ

Территория
Челябинской г.к.



Условные обозначения:



граница образуемого земельного участка;



красные линии, устанавливаемые проектом межевания;



корректируемые красные линии;



граница участков по сведениям ЕГРН;

74:38:0118003:6

кадастровый номер по сведениям ЕГРН;

Взам. инв. №

Подпись и дата

Инв. № подл.

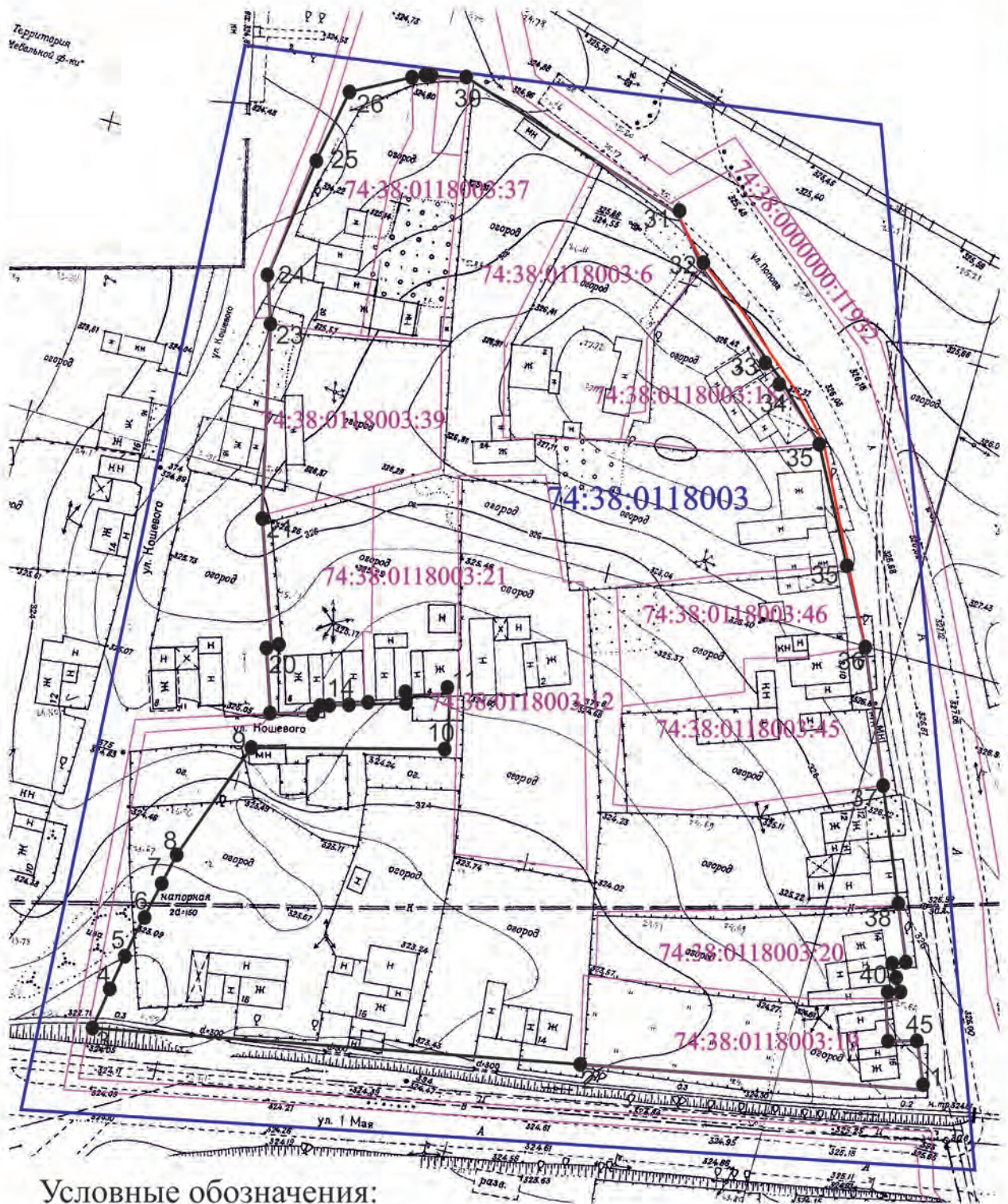
Изм.	Лист	№ докум	Подпись	Дата

57.57.18-ПМТ








Лист

6

Территория
Мещинской г.п.к.



Условные обозначения:

-  граница кадастровых кварталов;
-  74:38:0118003 номер кадастрового квартала;
-  красные линии, устанавливаемые проектом межевания;
-  корректируемые красные линии;
-  граница участков по сведениям ЕГРН;
-  74:38:0118003:6 кадастровый номер по сведениям ЕГРН;
-  1 поворотные точки устанавливаемых красных линий

Взам. инв. №

Подпись и дата

Инв. № подл.

Территория
Мещинской г.п.к.



Условные обозначения:

- граница кадастровых кварталов;
- 74:38:0118003 номер кадастрового квартала;
- красные линии, устанавливаемые проектом межевания;
- корректируемые красные линии;
- граница участков по сведениям ЕГРН;
- 74:38:0118003:6 кадастровый номер по сведениям ЕГРН

Взам. инв. №	
Подпись и дата	
Инв. № подл.	

ПРИЛОЖЕНИЯ



АДМИНИСТРАЦИЯ
ЧЕБАРКУЛЬСКОГО ГОРОДСКОГО ОКРУГА
Челябинской области
ПОСТАНОВЛЕНИЕ

"12" 11 2018 г. № 440
г. Чебаркуль

О разрешении на корректировку проекта межевания территории в районе водозабора и фанерно – плитного комбината в городе Чебаркуль Челябинской области

В соответствии со статьями 2, 42, 43, 45, 46 Градостроительного кодекса Российской Федерации, статьей 13 Правил землепользования и застройки Чебаркульского городского округа, утвержденных решением Собрания депутатов Чебаркульского городского округа от 22.12.2016 г. № 245, рассмотрев обращение Муругина Вадима Валерьевича о выдаче разрешения на корректировку проекта межевания территории в районе водозабора и фанерно – плитного комбината в городе Чебаркуль Челябинской области, утвержденного постановлением администрации Чебаркульского городского округа № 199 от 27.03.2018 года, учитывая решение комиссии по рассмотрению обращений жителей Чебаркульского городского округа при установлении границ земельных участков, граничащих с землями общего пользования Чебаркульского городского округа (протокол № 15 от 03.10.2018 года), руководствуясь статьями 36, 37 Устава муниципального образования «Чебаркульский городской округ»,

ПОСТАНОВЛЯЮ:

1. Разрешить Муругину Вадиму Валерьевичу за счет собственных средств выполнить корректировку проекта межевания территории в районе водозабора и фанерно – плитного комбината в городе Чебаркуль Челябинской области, утвержденного постановлением администрации Чебаркульского городского округа от 27.03.2018 года № 199.

2. Комитету архитектуры и градостроительства (Шацкий С.В.) после представления материалов (проекта межевания) в администрацию Чебаркульского городского округа обеспечить проведение публичных слушаний по проекту межевания территории в районе водозабора и фанерно – плитного комбината в городе Чебаркуль Челябинской области.

3. Отделу ИКТ (Епифанов А.А.) опубликовать настоящее постановление в установленном порядке.

4. Контроль исполнения настоящего постановления возложить на исполняющего обязанности заместителя главы Чебаркульского городского округа по городскому хозяйству (Заневский Ю.С.).

Глава
Чебаркульского городского округа



С.А. Ковригин



АДМИНИСТРАЦИЯ
ЧЕБАРКУЛЬСКОГО ГОРОДСКОГО ОКРУГА
Челябинской области
ПОСТАНОВЛЕНИЕ

" 23 " 11 2018 г. № 190
г. Чебаркуль

О разрешении на корректировку проекта межевания территории в районе водозабора и фанерно – плитного комбината в городе Чебаркуль Челябинской области

В соответствии со статьями 2, 42, 43, 45, 46 Градостроительного кодекса Российской Федерации, статьей 13 Правил землепользования и застройки Чебаркульского городского округа, утвержденных решением Собрания депутатов Чебаркульского городского округа от 22.12.2016 года № 245, рассмотрев обращение Мухачева Михаила Александровича о выдаче разрешения на корректировку проекта межевания территории в районе водозабора и фанерно – плитного комбината в городе Чебаркуль Челябинской области, утвержденного постановлением администрации Чебаркульского городского округа от 27.03.2018 года № 199, учитывая решение комиссии по рассмотрению обращений жителей Чебаркульского городского округа при установлении границ земельных участков, граничащих с землями общего пользования Чебаркульского городского округа (протокол от 12.09.2018 года № 14), руководствуясь статьями 36, 37 Устава муниципального образования «Чебаркульский городской округ»,

ПОСТАНОВЛЯЮ:

1. Разрешить Мухачеву Михаилу Александровичу за счет собственных средств выполнить корректировку проекта межевания территории в районе водозабора и фанерно – плитного комбината в городе Чебаркуль Челябинской области, утвержденного постановлением администрации Чебаркульского городского округа от 27.03.2018 года № 199.

2. Комитету архитектуры и градостроительства (Шацкий С.В.) после представления материалов (проекта межевания) в администрацию Чебаркульского городского округа обеспечить проведение публичных слушаний по проекту межевания территории в районе водозабора и фанерно – плитного комбината в городе Чебаркуль Челябинской области.

3. Отделу ИКТ (Епифанов А.А.) опубликовать настоящее постановление в установленном порядке.

4. Контроль исполнения настоящего постановления возложить на исполняющего обязанности заместителя главы Чебаркульского городского округа по городскому хозяйству (Заневский Ю.С.).

Глава
Чебаркульского городского округа



С.А. Ковригин